

Buslinien-Änderungen zum G20-Gipfel

3	25	39	171
4	26	109	172
5	31	111	173
6	34	112	256
15	35	118	261
20	36	120	281
22	37	124	292
23			

Konkrete Darstellung am Beispiel der Linie 5
Alle weiteren betroffenen Linien sind genau in dieser Darstellung aufbereitet

Außenbereiche

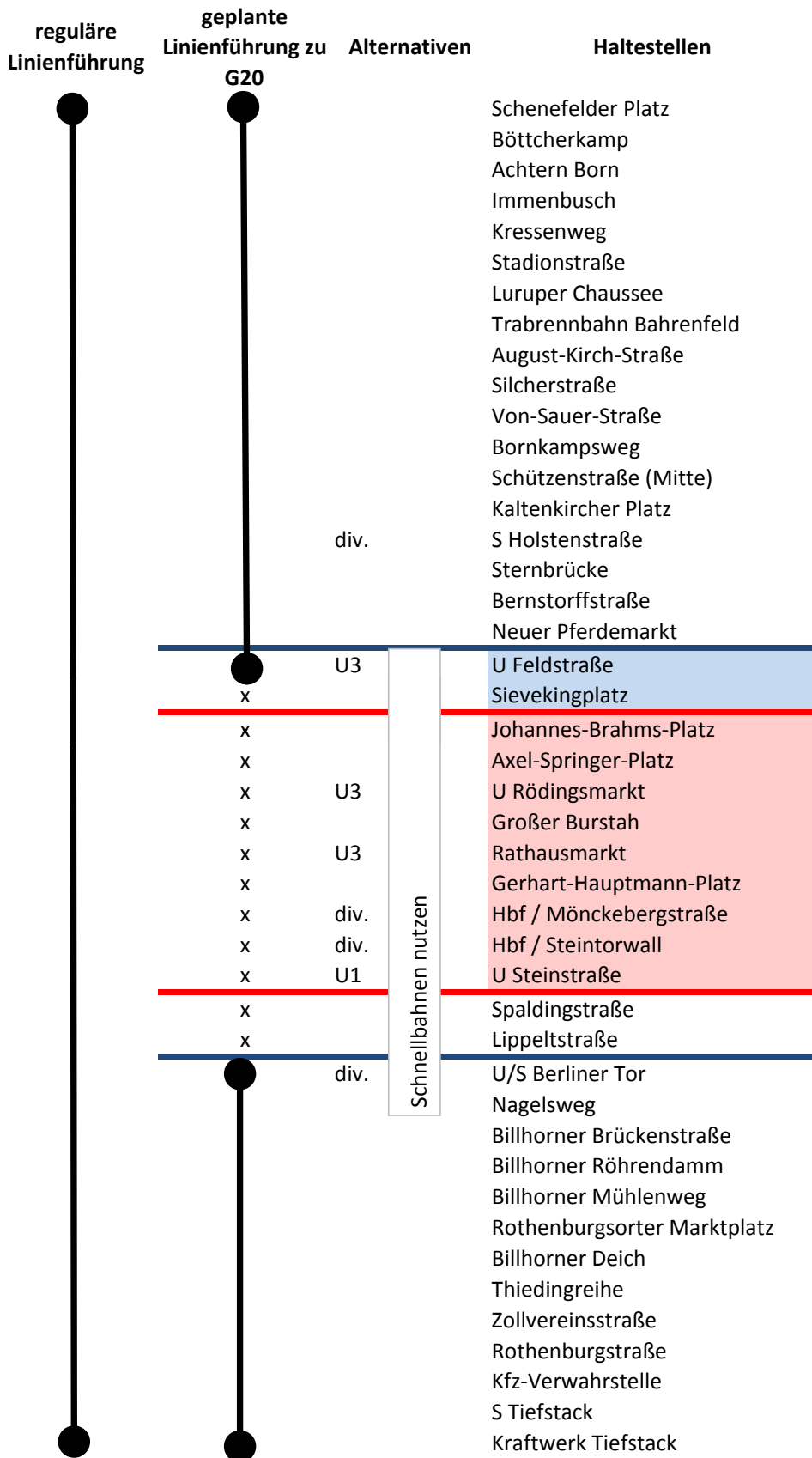
G20 - Zone Allgemeinverfügung (Transferbereiche Flughafen – Veranstaltungen)

**Ring1 – Innenstadtbereich
 (Transferbereiche Hotels – Veranstaltungen)
 Zzgl. ggf. Demolagen, etc.**

5	A Burgwedel - Hauptbahnhof		
reguläre Linienführung	geplante Linienführung zu G20	Alternativen	Haltestellen
●	●		A Burgwedel
			Graf-Otto-Weg
			Burgwedelkamp
			Peter-Timm-Straße
			Oldesloer Straße
			Frohmestraße (Mitte)
			Sellhopsweg/Albertinen
			Freizeitbad Bondenwald
	●		Bindfeldweg
	●	U2	U Niendorf Markt
	●		U Niendorf Markt
			Vogt-Cordes-Damm
			Niendorfer Straße
			Nedderfeld (Kehre)
			Nedderfeld
			Siemersplatz
			Brunsberg
			Vellchenweg
			Gärtnerstraße
			Eppendorfer Weg (Ost)
	●	U3	U Hoheluftbrücke
	x		Bezirksamt Eimsbüttel
	x		Grindelhof
	x		Universität/Staatsbibliothek
	x		Bf. Dammtor
	x	Schnellbahnen nutzen	U Stephansplatz
	x		U Gänsemarkt
	x		U/S Jungfernstieg
	x		Rathausmarkt
	x		Gerhart-Hauptm.-Platz
	x		Hbf./Mönckebergstraße
●	x		Hauptbahnhof/ZOB

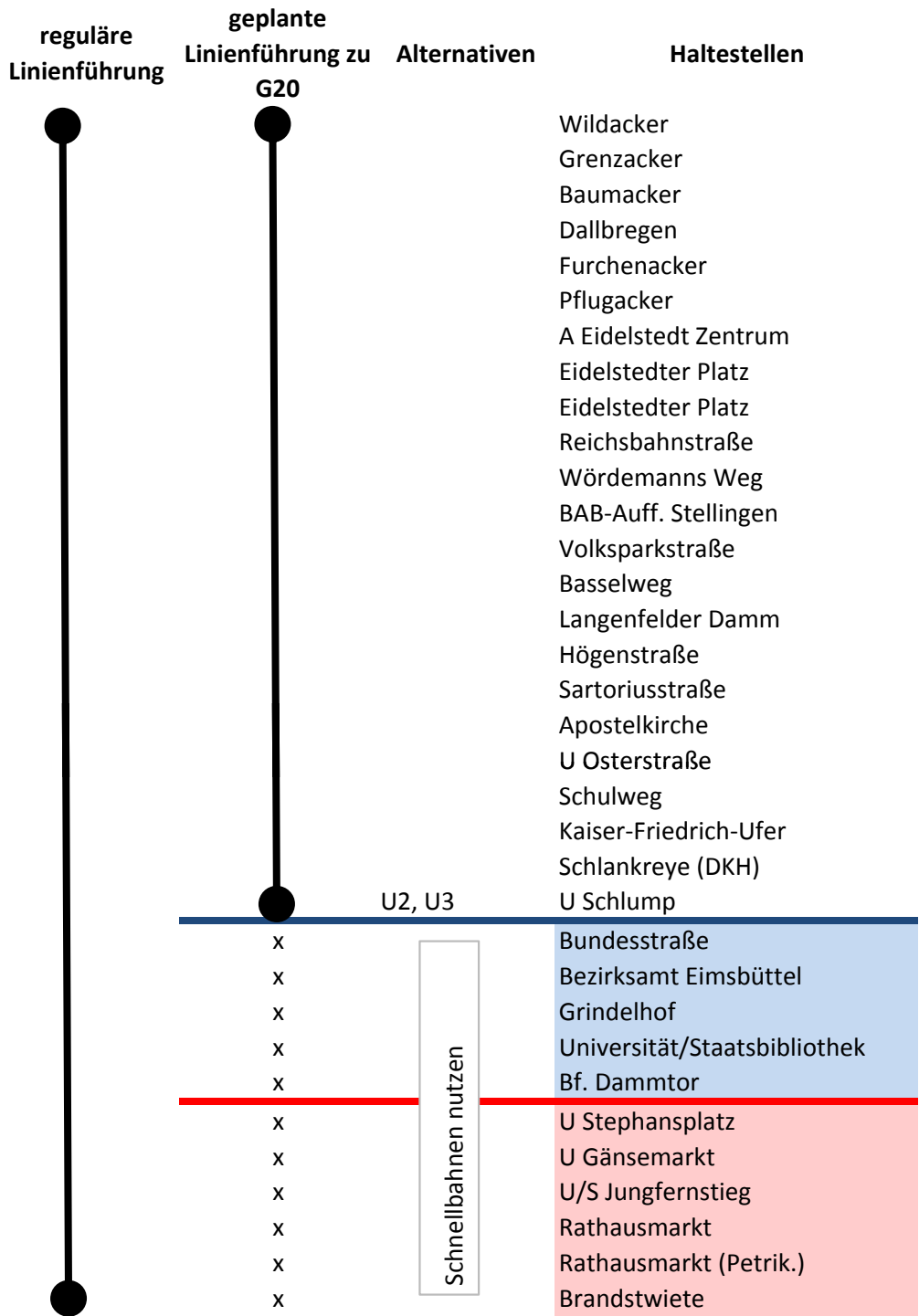
3

Schenefelder Platz - Kraftwerk Tiefstack



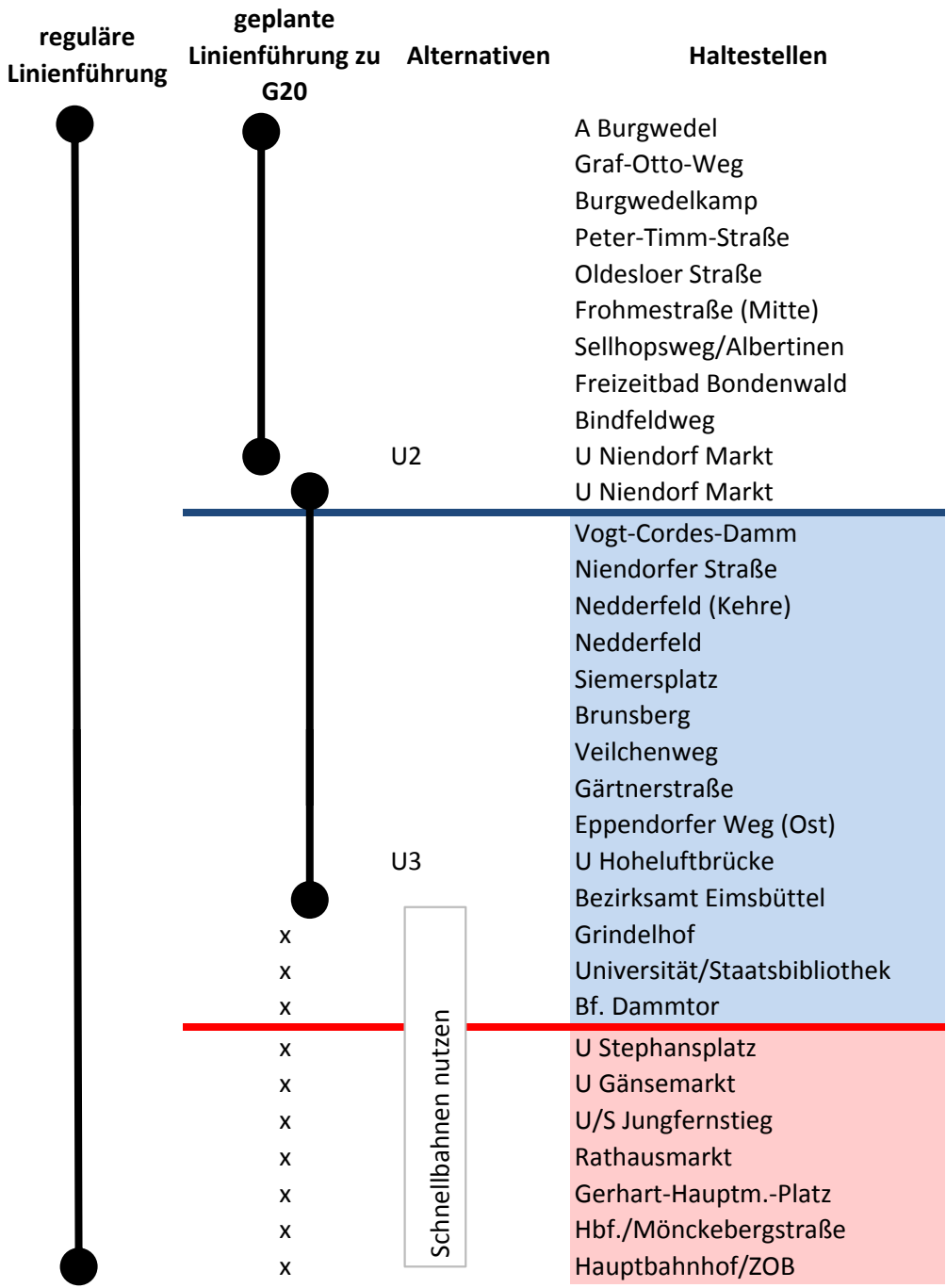
4

Eidelstedt - Brandstwiete



5

A Burgwedel - Hauptbahnhof



6

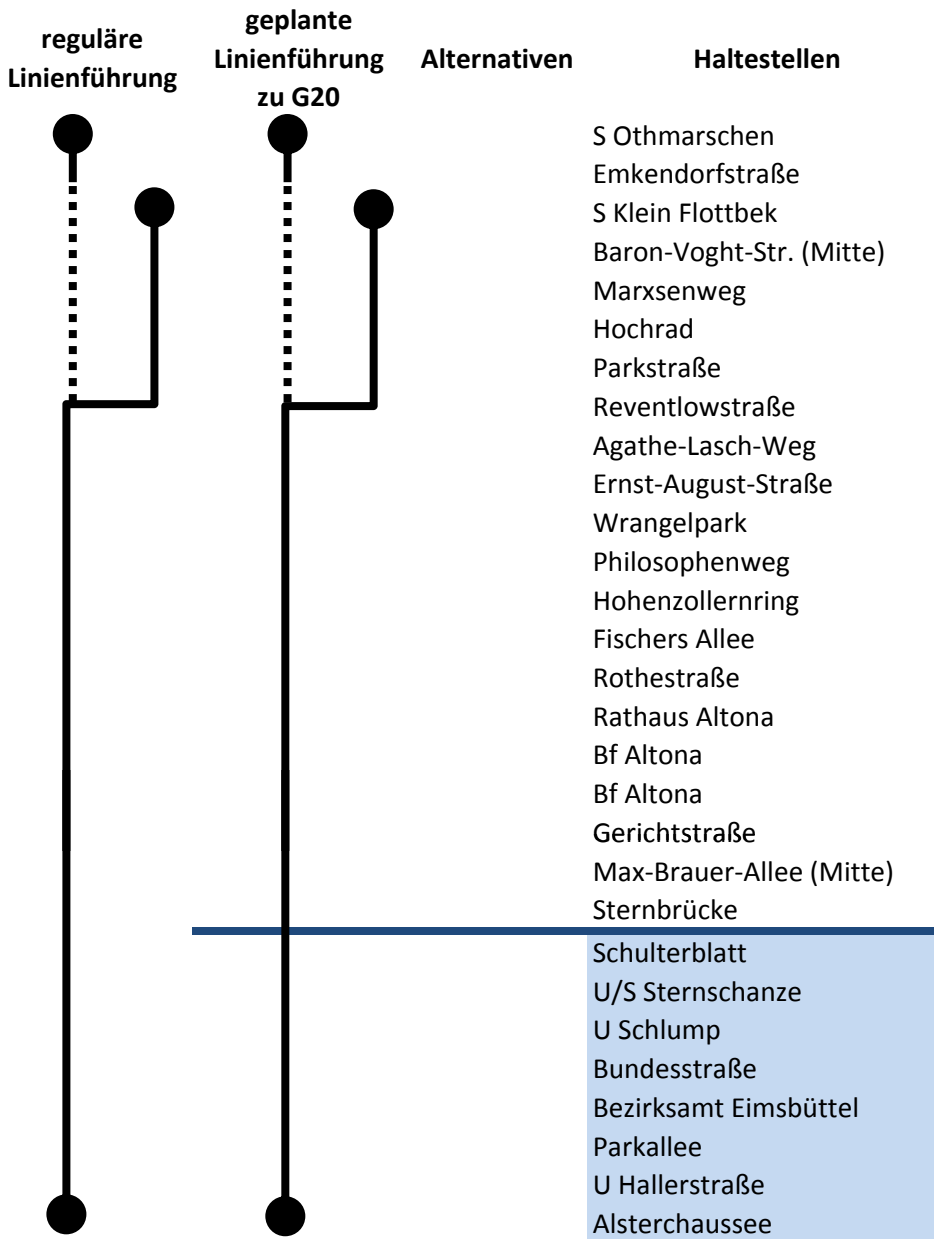
U Feldstraße/Speicherstadt - U Borgweg

reguläre Linienführung	geplante Linienführung zu G20	Alternativen	Haltestellen
	x	U3	U Feldstraße
	x		Paulinenstraße
	x	U3	U St.Pauli
	x		Michaeliskirche
	x	U3	Großer Burstah
	x	U3	Rathausmarkt
	x		Auf dem Sande (Speicherstadt)
	x		Am Sandtorkai
	x		Singapurstraße
	x		Bei St.Annen
	x		Brandstwiete
	x		Rathausmarkt (Petrik.)
	x		Gerhart-Hauptm.-Platz
	x	div.	Hbf./Mönckebergstraße
		div.	Hbf./Kirchenallee
		Gurlittstraße	
		AK St.Georg	
		Mundsburger Brücke	
		Averhoffstraße	
		Zimmerstraße	
		Mühlenkamp/Hofweg	
		Gertigstraße	
		Goldbekplatz	
		Semperstraße	
		U Borgweg	

Schnellbahnen nutzen

15

S Klein Flottbek / S Othmarschen - Alsterchaussee



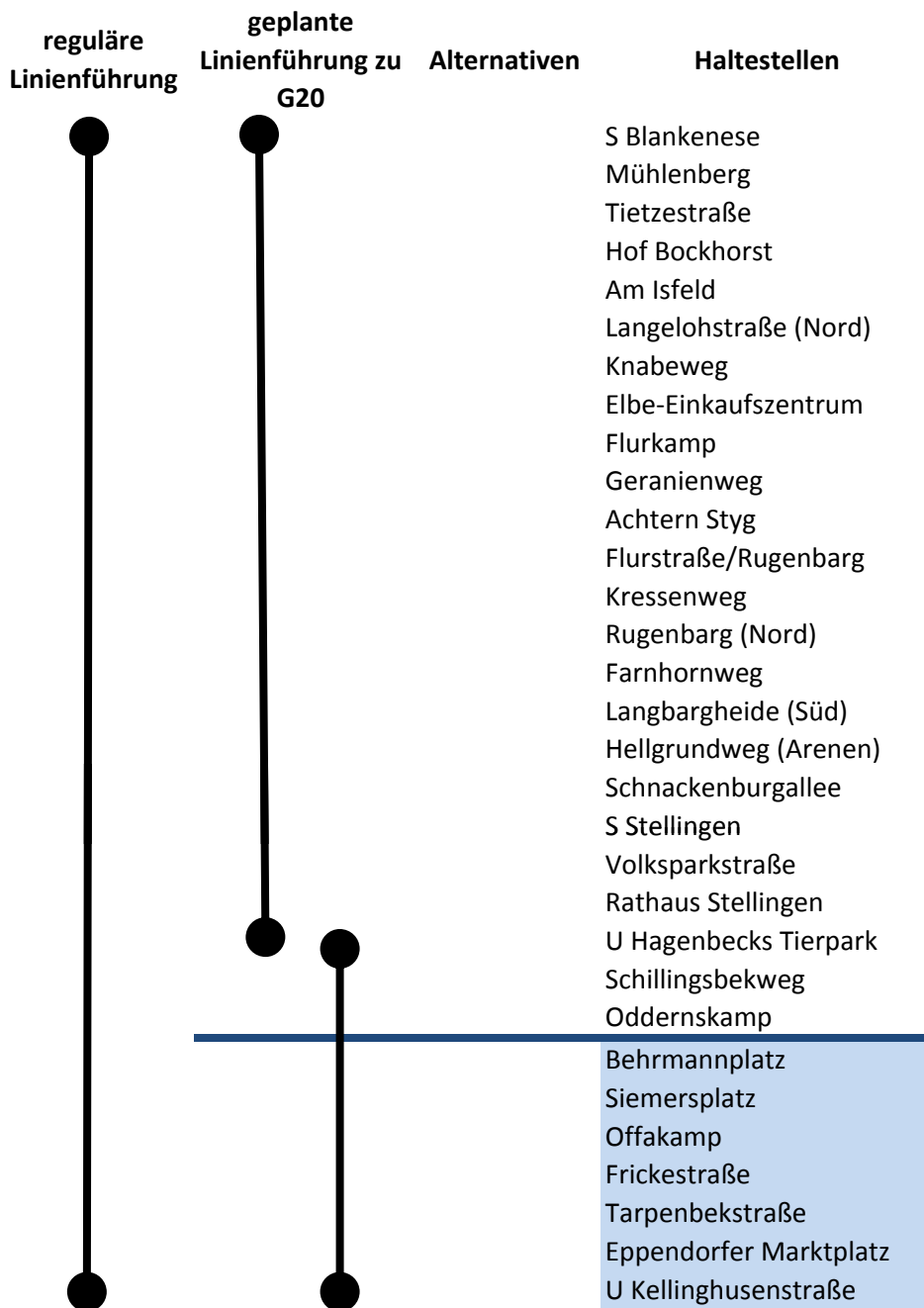
20

Bf. Altona - S Rübenkamp

reguläre Linienführung	geplante Linienführung zu G20	Alternativen	Haltestellen
● ●	●		Bf. Altona Gerichtstraße Max-Brauer-Allee (M) S Holstenstraße Alsenplatz Fruchtallee (Hamburg-Haus) Schulweg Goebenstraße Kottwitzstraße
	●		Gärtnerstraße Gärtnerstraße Löwenstraße (Facharztklinik)
	x	25	UK Eppendorf
	x	25	Eppendorfer Park (UKE)
	x	25	Julius-Reincke-Stieg (Bethanien)
	x	25	Eppendorfer Marktplatz
	x	25, 26	U Hudtwalckerstraße
	x	25, 26	Winterhuder Marktplatz
	x	26	Ohlsd. Str.
	x	26	Jahnring (Mitte)
	x	26, 118	Überseering (West)
	x	118	New-York-Ring
	x	118	Sydneystraße
	x	118	Manilabrücke
	x	26, 118	Kapstadtring
x	26, 118	S Rübenkamp	


22

S Blankenese - U Kellinghusenstraße



23

U Niendorf Markt - U Billstedt



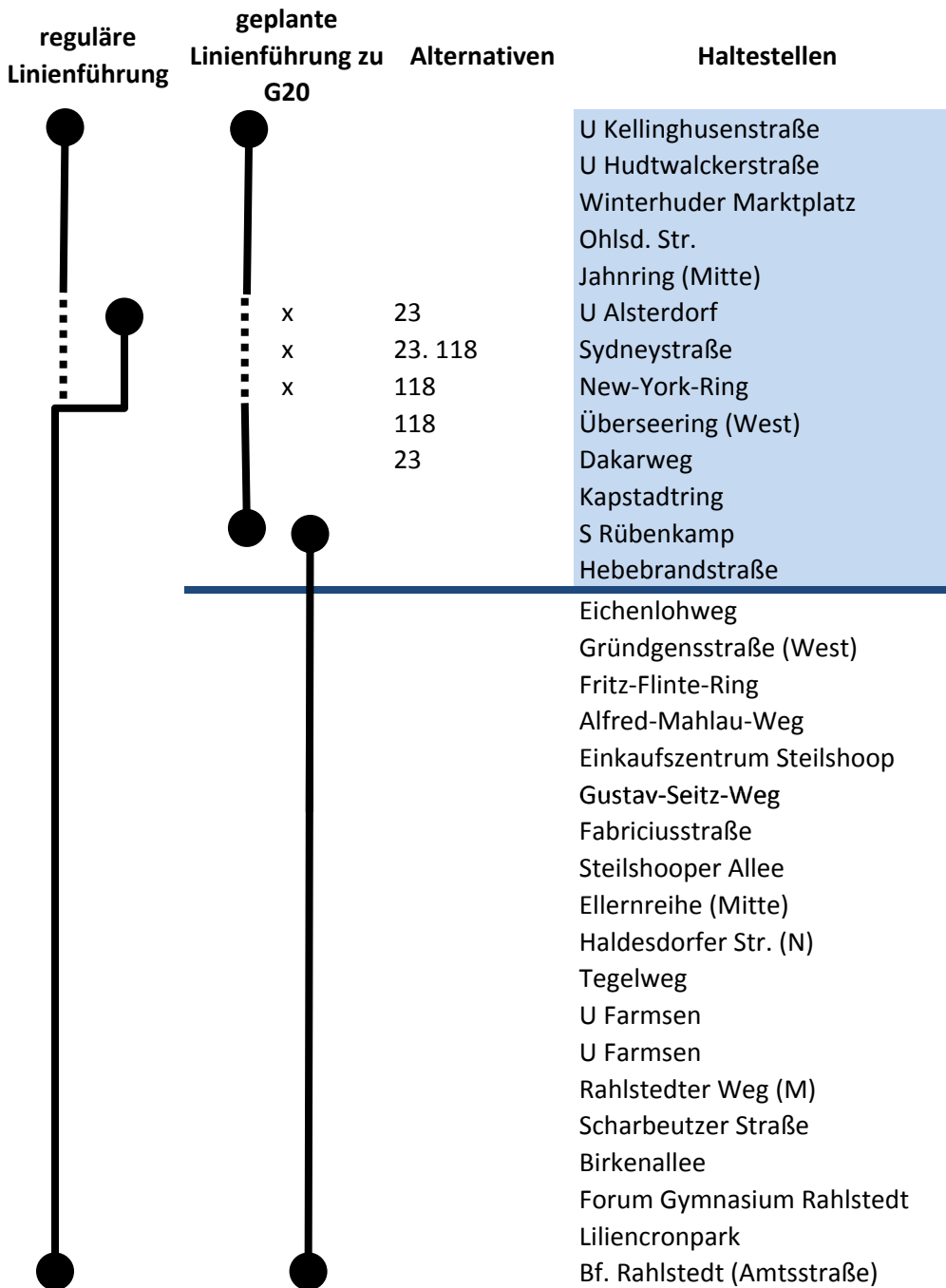
25

Bf. Altona - S Hammerbrook

reguläre Linienführung	geplante Linienführung zu G20	Alternativen	Haltestellen	
● ●	x	20	Bf. Altona	
	x	20	Gerichtstraße	
	x	20	Max-Brauer-Allee (M)	
	x	20	S Holstenstraße	
	x	20	Alsenplatz	
	x	20	Fruchtallee (Hamburg-Haus)	
	x	20	Schulweg	
	x	20	Goebenstraße	
	x	20	Kottwitzstraße	
	x	20	Gärtnerstraße	
	x	20	Löwenstraße (Facharztklinik)	
	● ●		20	UK Eppendorf
				Eppendorfer Park (UKE)
				Julius-Reincke-Stieg (Bethanien)
			Eppendorfer Marktplatz	
			U Kellinghusenstraße	
			U Hudtwalckerstraße	
			Winterhuder Marktplatz	
			U Sierichstraße	
			Dorotheenstraße	
			Goldbekplatz	
			Gertigstraße	
			Mühlenkamp/Hofweg	
			Hebbelstraße	
			Beethovenstraße	
		U Mundsburg		
		Uferstraße		
		U Wartenau		
		S Landwehr		
		Carl-Petersen-Straße		
		U Burgstraße		
		Borgfelder Straße		
		Normannenweg		
		Wendenstraße (Mitte)		
		Ausschl. Weg (V.-Amt)		
		Süderstraße		
		S Hammerbrook (Süd)		
		Sachsenstraße		

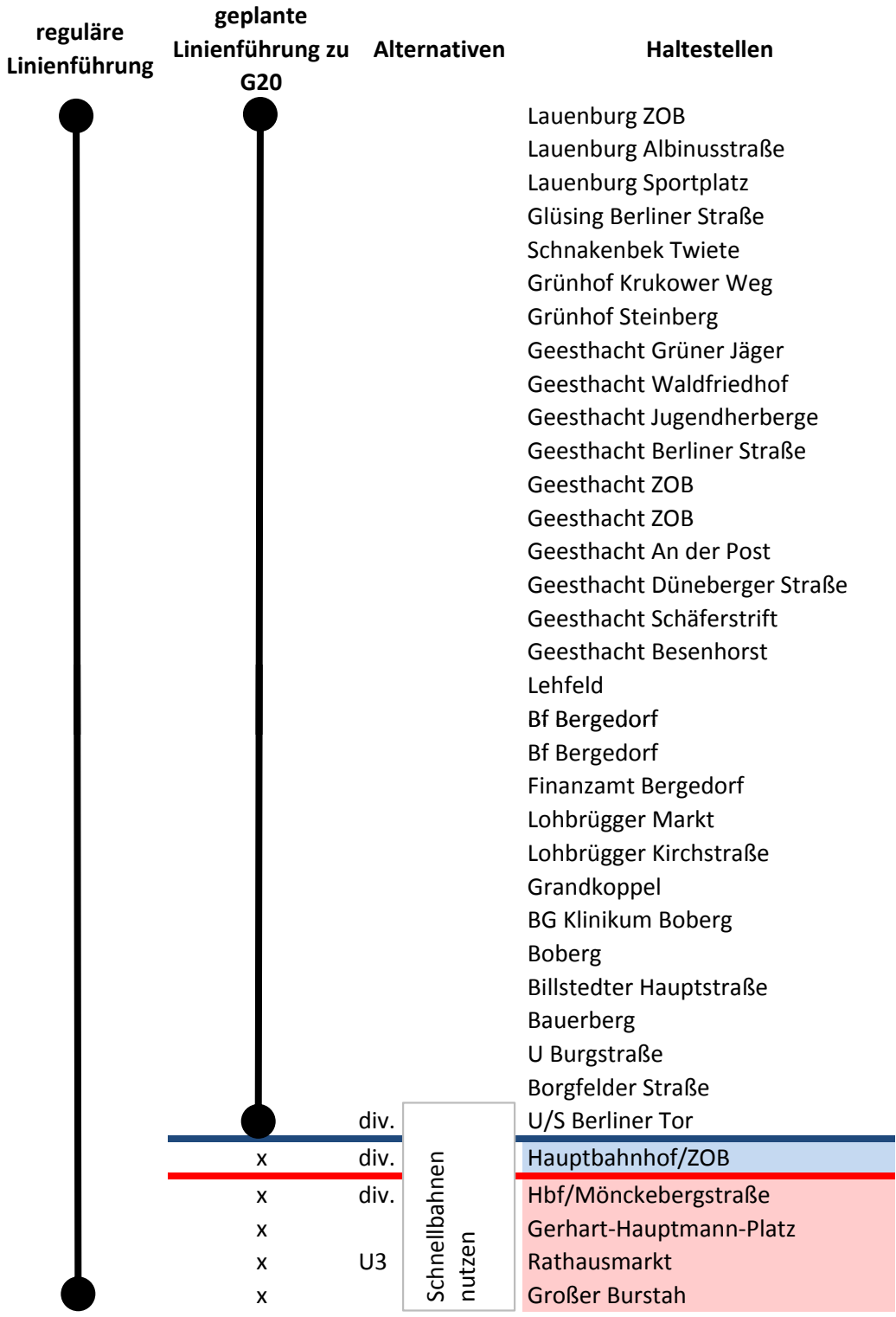
26

U Kellinghusenstraße - Bf. Rahlstedt



31

Lauenburg ZOB - Hamburg, Großer Burstah



Schnellbahnen
nutzen

reguläre Linienführung	geplante Linienführung zu G20	Alternativen	Haltestellen
● ●	x	23, 114	Lufthansa-Basis
	x	23, 114	Am Licentiatenberg
	x	23, 114	Spreenende
	x	23, 114	Warnckesweg
	x	114	Köppenstraße
	x	281	Nedderfeld (Anscharhöhe)
	x	22	Lokstedter Weg
	x	22, 25, 114	Eppendorfer Marktplatz
	x	114	Bezirksamt Hamb.-Nord
	x	114	Haynstraße
	x	U3, 114	U Eppendorfer Baum
	x	U1, 114	U Klosterstern
	x		Oberstraße
	x	U1	U Hallerstraße
	x		Museum für Völkerkunde
	x	div.	Bf. Dammtor
	x	U1	U Stephansplatz
	x	U2	U Gänsemarkt
	x		Johannes-Brahms-Platz
	x		Axel-Springer-Platz
	x		Großer Burstah
	x	div.	Rathausmarkt
	x	div.	Rathausmarkt
	x		Gerhart-Hauptm.-Platz
	x	div.	Hbf./Mönckebergstraße
x	U1	U Steinstraße	
x		Spaldingstraße	
x		Lippeltstraße	
	div.	S/U Berliner Tor	
		Nagelsweg	
		Billhorner Brückenstr.	
		Billhorner Röhrendamm	
		Hovestieg	
		Wilhelmsburger Platz	
		Harburger Chaussee	
		Vogelhüttendeich	
		Neuhöfer Straße (Ost)	
		Rotenhäuser Straße	
		Mengestraße	
		Inselpark	
		Krieterstraße	
		Neuenf. Str. (Schule)	
		Kirchdorfer Straße (Museum Elbinsel)	
		Kirchdorf (Süd)	

Schnellbahnen nutzen

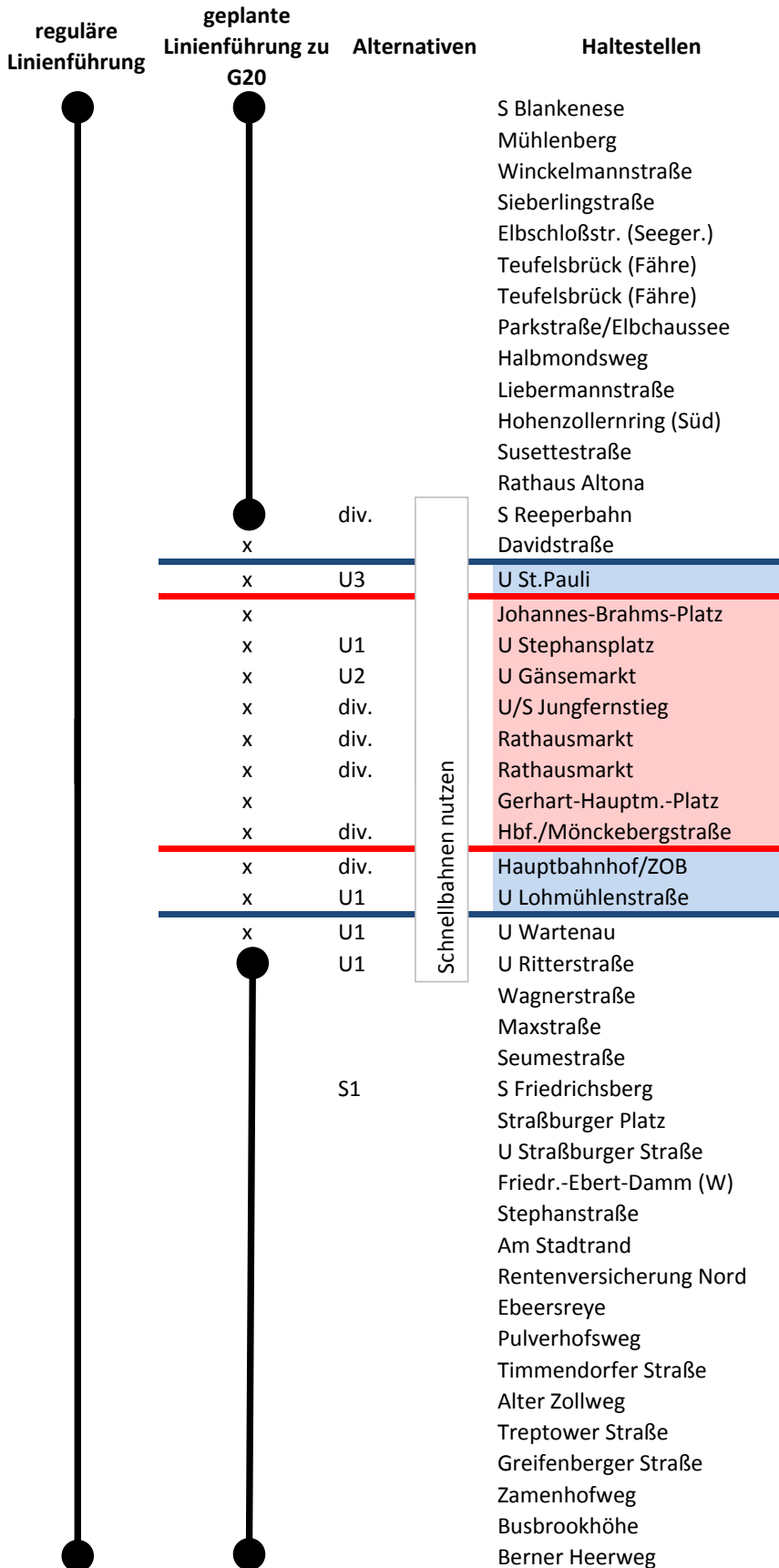
35

Hamburg Messe - Sorenkoppel

reguläre Linienführung	geplante Linienführung zu G20	Alternativen	Haltestellen	
	x		Hambg.Messe(Eing.Ost)	
	x		Hambg.Messe (Eing.Mitte)	
	x		Sievekingplatz	
	x		Johannes-Brahms-Platz	
	x		Axel-Springer-Platz	
	x	U3	U Rödingsmarkt	
	x		Großer Burstah	
	x	div.	Rathausmarkt	
	x	div.	Rathausmarkt	
	x		Gerhart-Hauptm.-Platz	
	x	div.	Hbf./Mönckebergstraße	
		x	div.	Hauptbahnhof/ZOB
		x	U1	U Lohmühlenstraße
		x	U1	U Wartenau
		x	U1	U Ritterstraße
		U1, S1	U/S Wandsbeker Chaussee	
			U Wandsbek Markt	
			Bf. Wandsbek	
			AK Wandsbek	
			Universität Bundeswehr	
			Am Hohen Feld	
			Rodigallee (Ost)	
			Jenfeld-Zentrum	
			Jenfelder Straße	
			Schweidnitzer Straße	
			Berliner Platz	
			Potsdamer Straße	
			Hüllenkamp	
			Kinderkhs. Wilhelmst.	
			Kielkoppelstraße	
			Geesthachter Weg	
			Am Hegen	
			Sorenkoppel	

Schnellbahnen nutzen

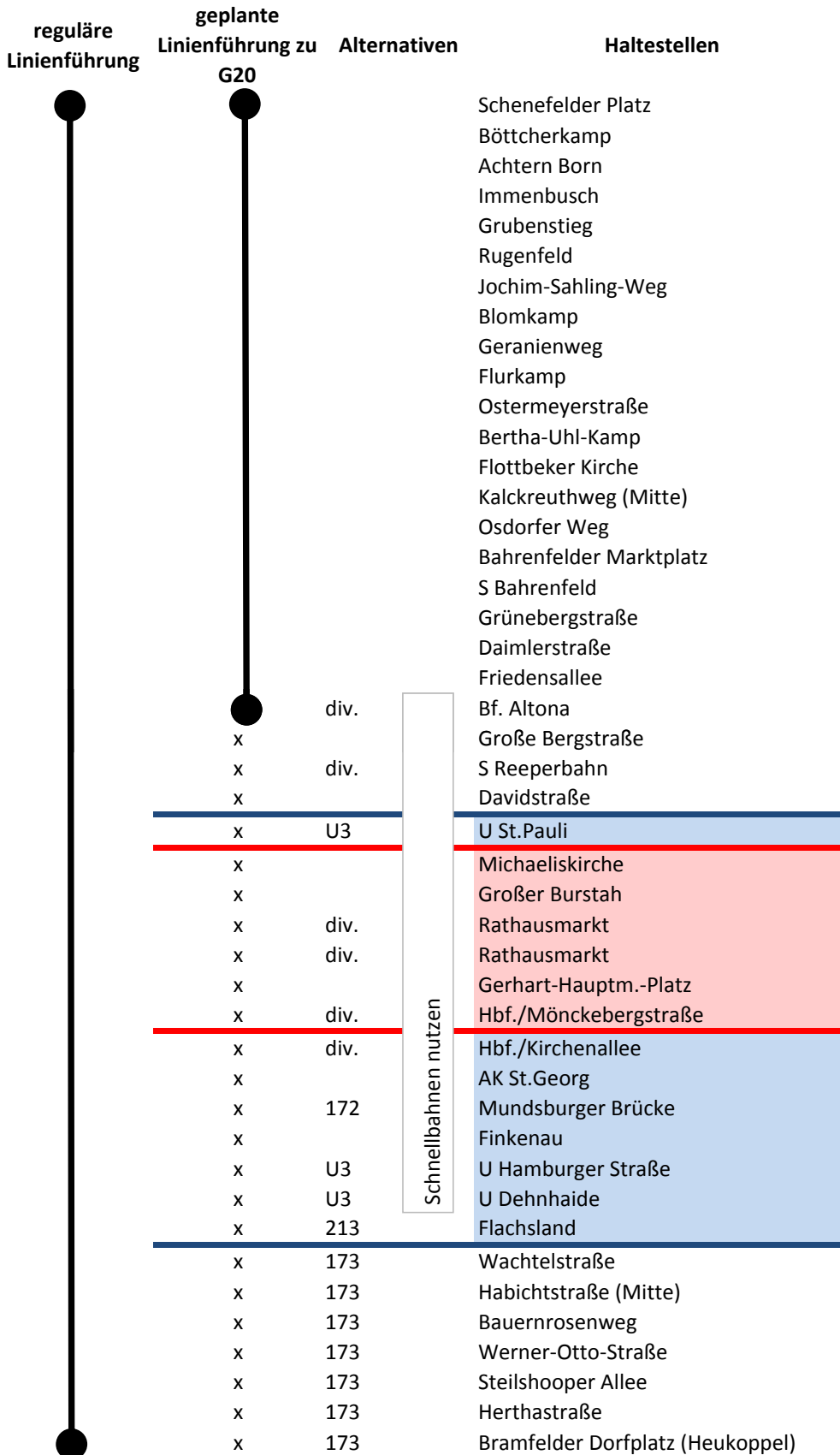
36 S Blankenese - Farmsen/Berne



Schnellbahnen nutzen

37

Schenefelder Platz - Bramfeld



Schnellbahnen nutzen

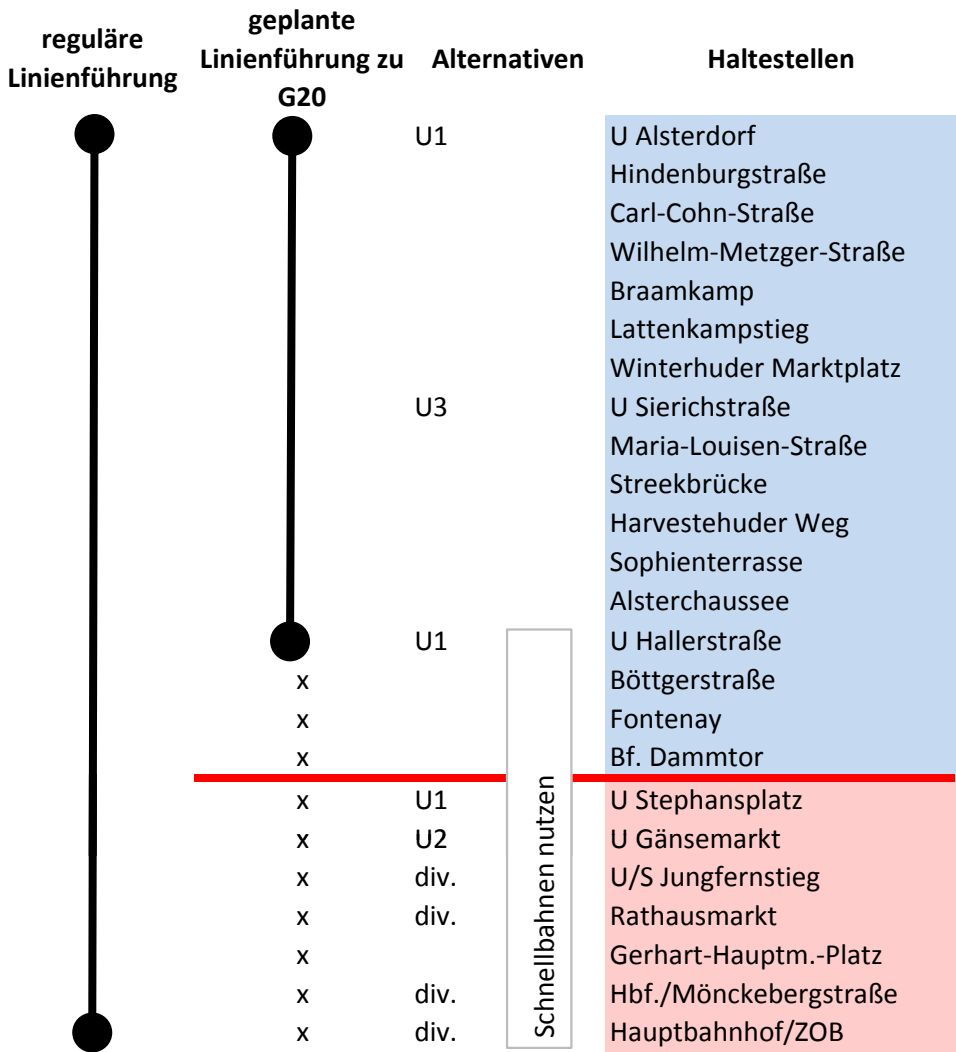
39

Teufelsbrück - U Wandsbek Markt

reguläre Linienführung	geplante Linienführung zu G20	Alternativen	Haltestellen
● ●	●		Teufelsbrück (Fähre) Elbschloßstr. (Seeger.) Sieberlingstraße Nienstedtener Marktplatz S Hochkamp Sternbergweg Langelohstraße (Nord) Elbe-Einkaufszentrum Flurkamp Geranienweg Flurstraße/Rugenberg Rugenberg (Nord) Farnhornweg Lüdersring Fangdieckstraße S Elbgaustraße Eidelstedter Platz Reichsbahnstraße BAB-Auff. Stellingen Volksparkstraße Rathaus Stellingen
	x	U2, 22, 281	U Hagenbecks Tierpark
	x	22, 281	Schillingsbekweg
	x	22, 281	Oddernskamp
	x	22, 281	Siemersplatz
	x	22	Frickestraße
	x	22	Tarpenbekstraße
	x	22, 114	Eppendorfer Marktplatz
	x	U1, 114, 281, 292	U Lattenkamp
	x	292	Bebelallee
	x	292	Inselstraße
	x	292	Alsterkrugchaussee 244
	x	292	Alsterdorfer Damm
	x	23, 114, 292	Lufthansa-Basis
	x	118, 174, 292	Röntgenstraße
	x	292	Zeppelinstraße
	x	292	S Hamburg Airport
	x	292	Flughafenstraße
	x	172	Preetzer Straße
	x	172	Erdkampsweg (Ost)
	x	172, 174	U/S Ohlsdorf (Fuhlsbüttler Straße)
	x	7, 118, 172	Hebebrandstraße
	x	7, 172	AK Barmbek
	x	7, 172	Hartzloh
	x		Habichtsplatz
	x	166, 173	Habichtstraße (Mitte)
	x	U1, 23	U Alter Teichweg
	x	U1, 23, 171	U Straßburger Straße
	x		Wandsbeker Allee
	x	U1, div.	U Wandsbek Markt

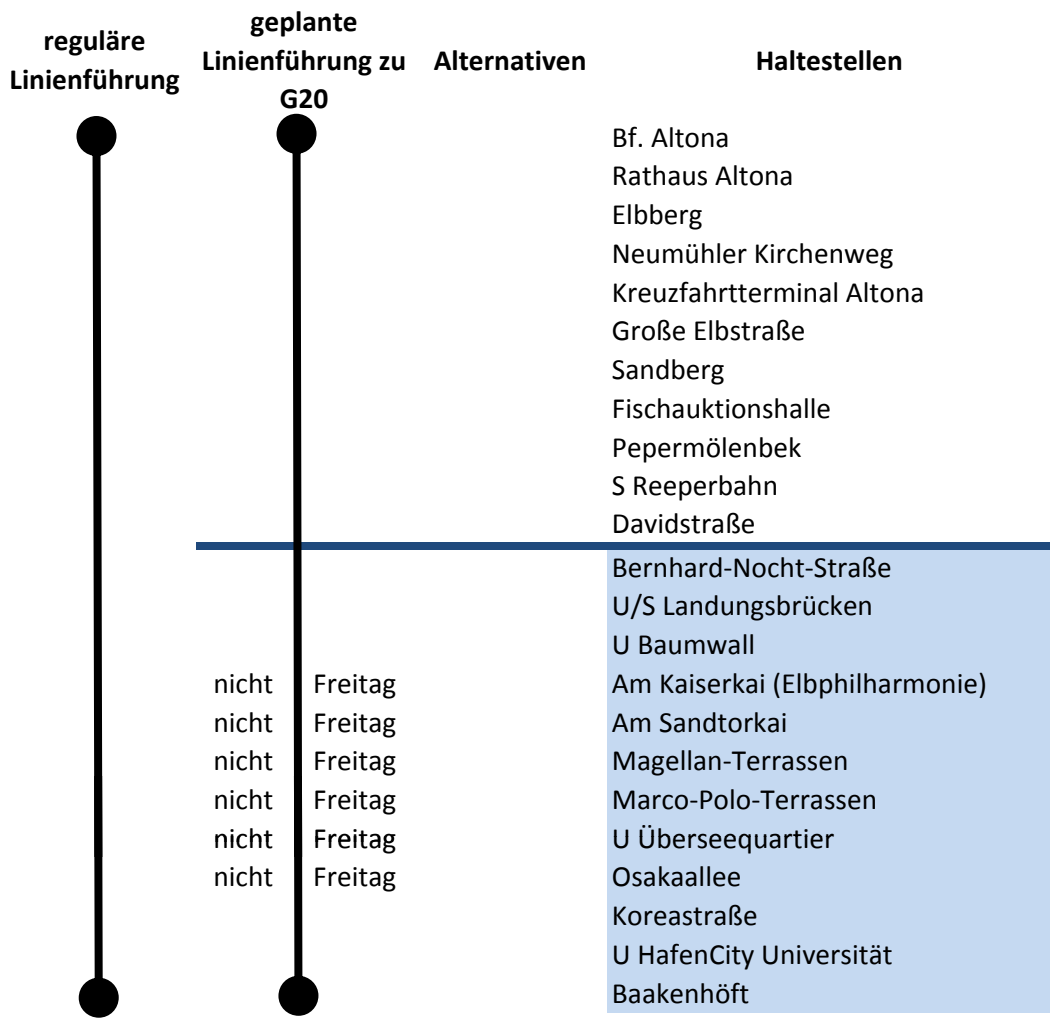
109

U Alsterdorf - Hauptbahnhof/ZOB



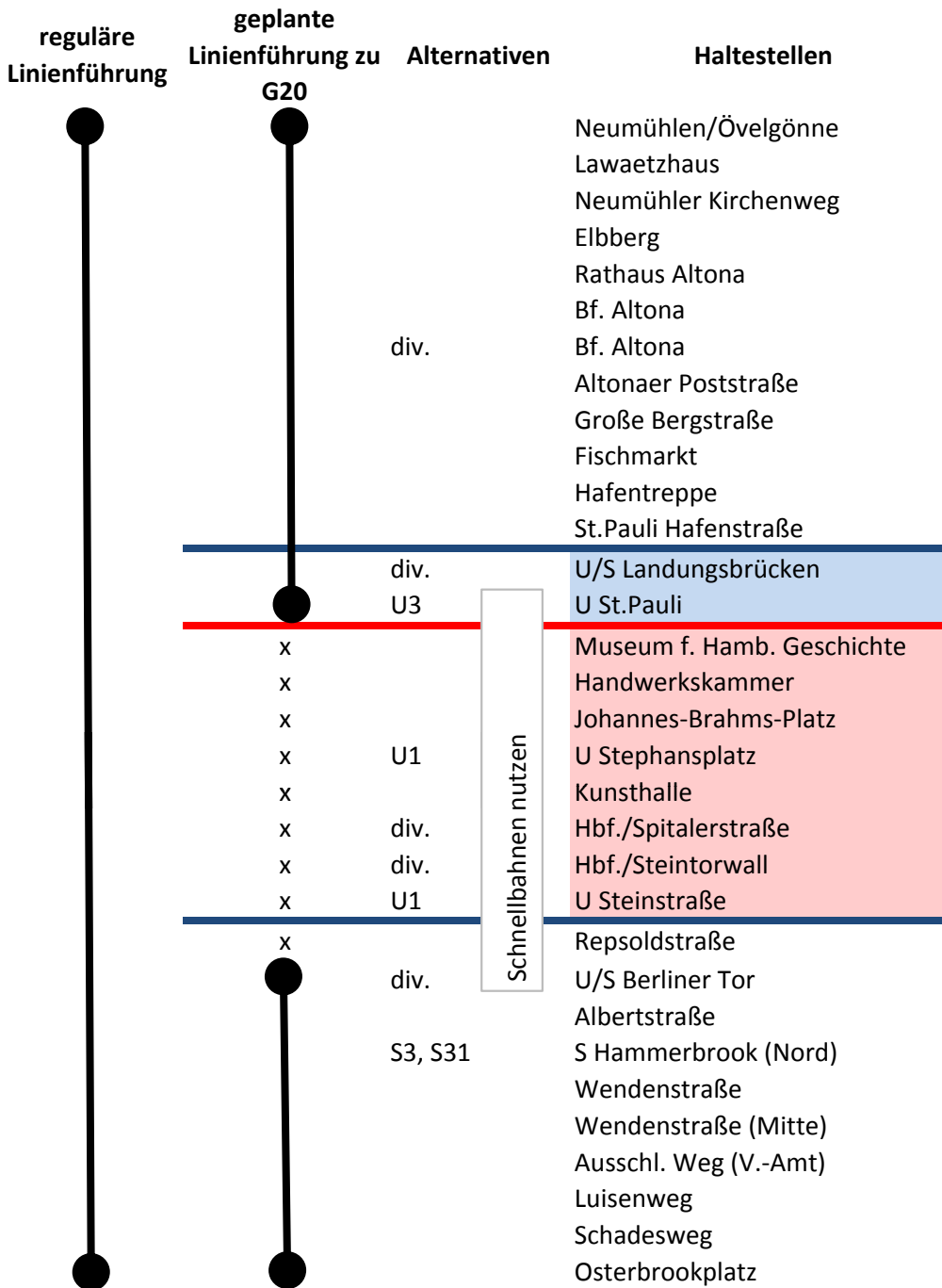
111

Bf. Altona - HafenCity



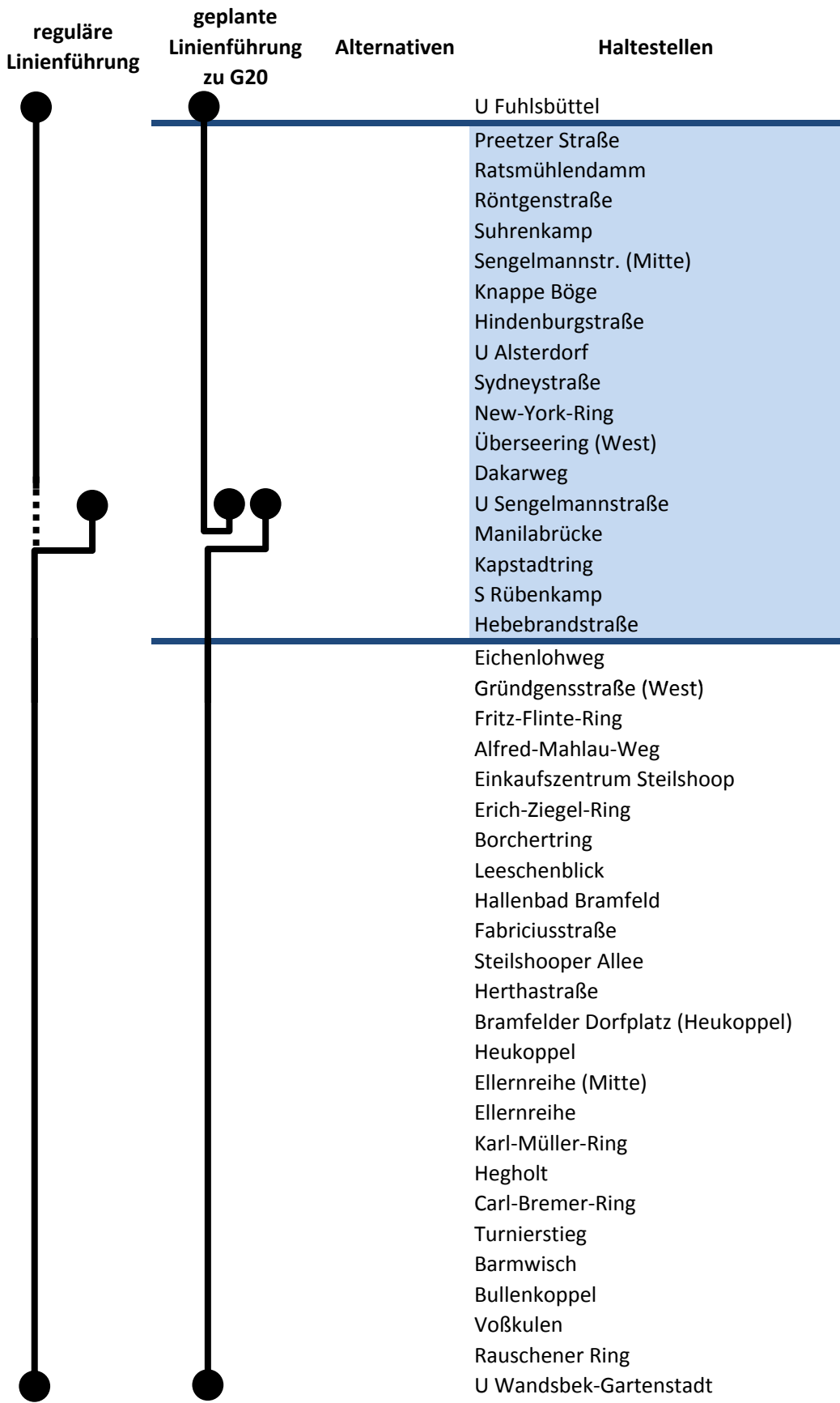
112

Neumühlen - Hamm (Osterbrookplatz)



118

U Fuhlsbüttel - U Wandsbek-Gartenstadt



120 Altengamme - Hauptbahnhof/ZOB



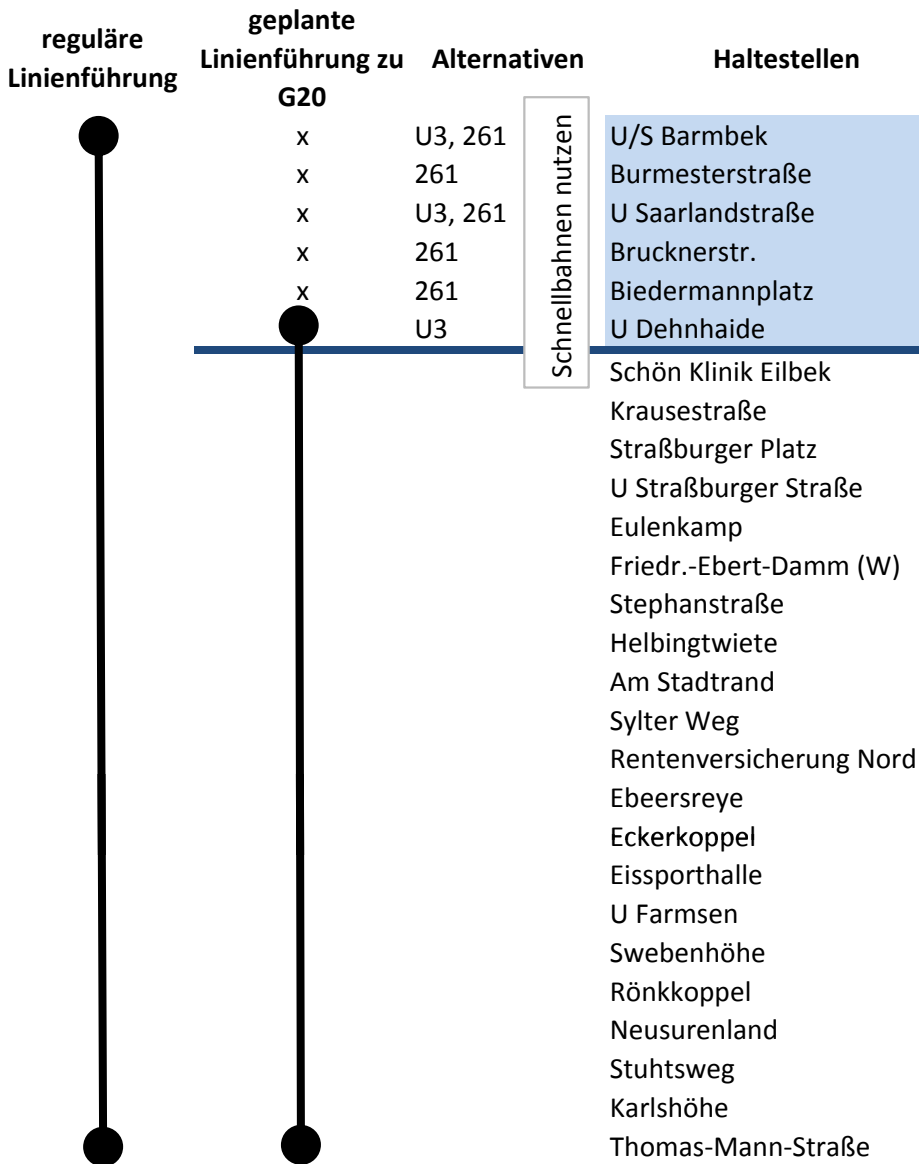
124 Bf. Bergedorf - Hauptbahnhof/ZOB

reguläre Linienführung	geplante Linienführung zu G20	Alternativen	Haltestellen
			Bf. Bergedorf
			Am Bergedorfer Hagen
			Vierlandenstraße
			Lehfeld
			BAB-Auffahrt Bergedorf
			Siedlung Curslack (Nord)
			Kurfürstendeich
			Curslacker Brückendamm
			Kirchwerder Landweg 70
			Kirchwerder Landweg 182
			Neuengammer Hinterdeich
			Heinrich-Osterath-Straße
			Kirchw. Hausdeich (West)
			Spritzenhaus
			Hitscherberg
			Kirchw. Hausdeich (Mitte)
			Achterdiekbrücke
			Schule Kirchwerder
			Kirchwerder Kirche
			Karkenland
			Teufelsort
			Kirchenheerweg
			Grünerdeich
			Zollenspieker (Fähre)
			Schule Zollenspieker
			Auf dem Sülzbrack
			Neesentwiete
			Süderquerweg
			Süderquerweg
			Hower Brack
			Howe
			Süderquerweg 399
			Johannssenstege
			Kirchwerder Schulweg
			Siedfeld
			Freegen
			Fünfhausen (Durchdeich)
			Homannring
			Siedlung Fünfhausen
			Oortkatenweg
			Gauert
			Beim Avenberg
			Elversweg
			Schwersweg
			Fasanengrund
			Beim Bieberhof
			Spadenländer Ecke
			Tatenberger Damm
			Tatenberger Schleuse
			Moorfleeter Hauptdeich
			Moorfleet
			Andreas-Meyer-Str (Ost)
			Andreas-Meyer-Str Mitte
			Andreas-Meyer-Str (West)
			Moorfleet (Feuerwehr)
			Hein-Baxmann-Stieg
			Moorfleeter Kirchenweg
			Sandwisch
			Moorfleeter Deich
			Billwerder Bucht
			Kraftwerk Tiefstack
			S Tiefstack
			Kfz-Verwahrstelle
			Rothenburgstraße
			Zollvereinsstraße
			Thiedingreihe
			Billhorner Deich
			Rothenburgsorter Marktplatz
			Billhorner Mühlenweg
			Billhorner Brückenstraße
			Nagelsweg
		div.	U/S Berliner Tor
	x		Lippeltstraße
	x		Spaldingstraße
	x	U1	U Steinstraße
	x	div.	Hbf/Steintorwall
	x	div.	Hauptbahnhof/ZOB

Schnellbahnen
nutzen

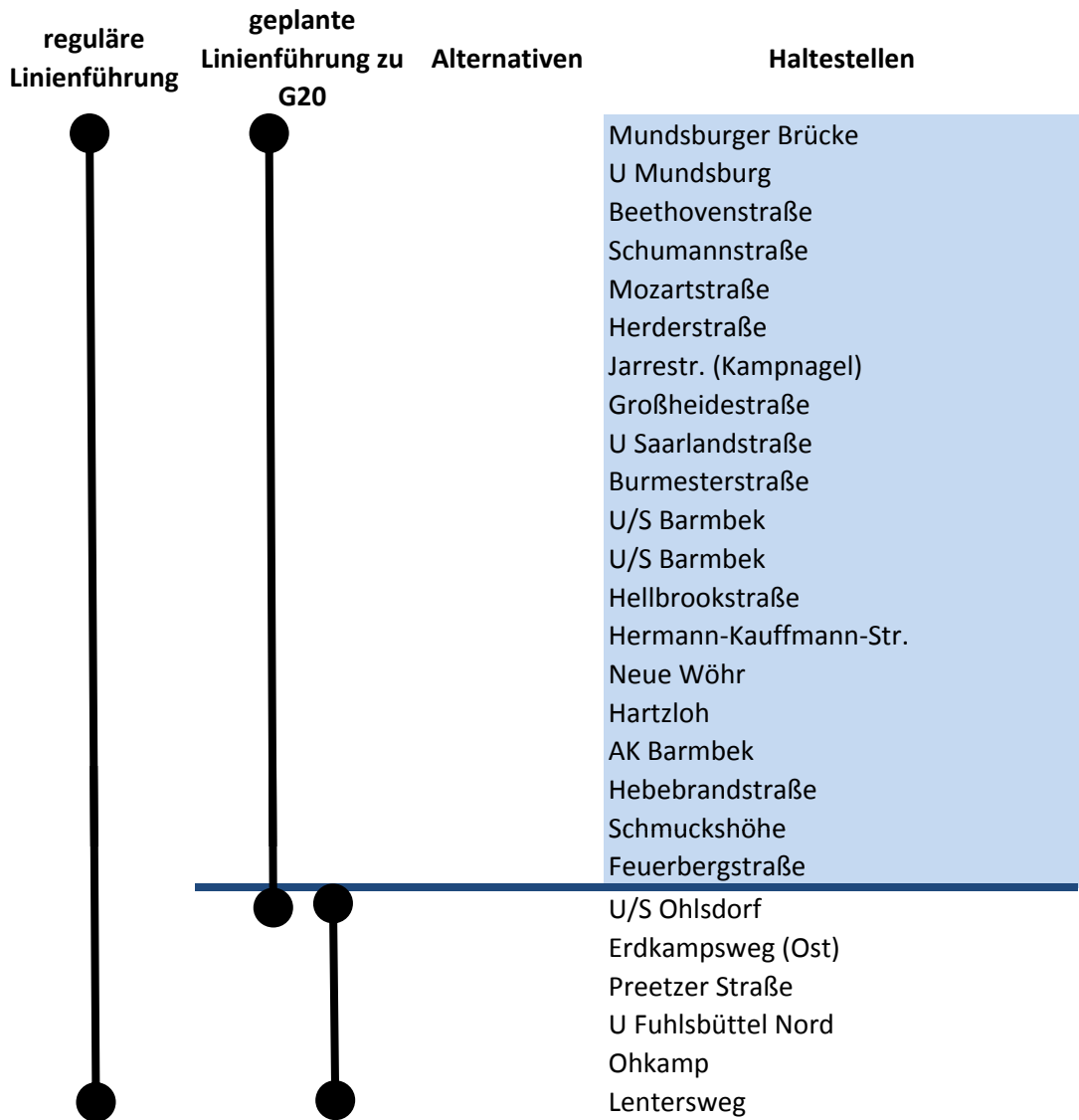
171

U/S Barmbek - Bramfeld (Ost)




172

Uhlenhorst - Hummelsbüttel, Lentersweg



173

Uhlenhorst - Bramfeld, Am Stühm-Süd

reguläre Linienführung	geplante Linienführung zu G20	Alternativen	Haltestellen
	x	172	Mundsburger Brücke
	x	U3, 172	U Mundsburg
	x	172	Beethovenstraße
	x	172	Schumannstraße
	x	172	Mozartstraße
	x	172	Herderstraße
	x	172	Jarrestr. (Kampnagel)
	x	172	Großheidestraße
	x	U3, 172	U Saarlandstraße
	x	172	Burmesterstraße
	x	U3, 172	U/S Barmbek
		U3, 172	U/S Barmbek
			Wachtelstraße
		Habichtstraße (Mitte)	
		Heinrich-Helbing-Str.	
		Bauernrosenweg	
		Werner-Otto-Straße	
		Rahnstraße	
		Steilshooper Allee	
		Herthastraße	
		Bramfelder Dorfplatz	
		Berner Chaussee	
		Nüßlerkamp	
		Hohnerkamp (Mitte)	
		Gumbinner Kehre	
		Am Stühm-Süd	
		Bramfelder Dorfplatz (Heukoppel)	

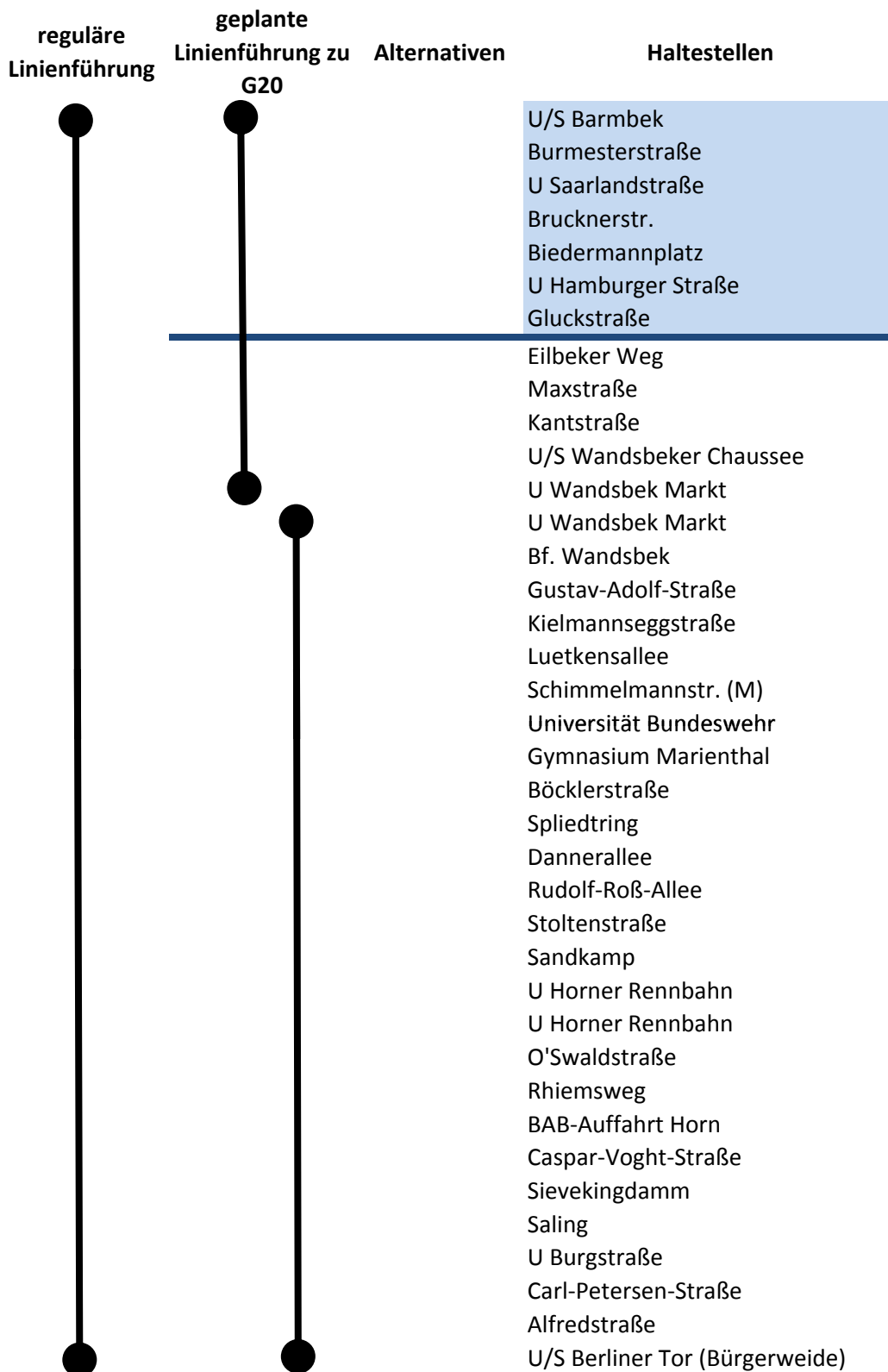
256

Steinwerder - Veddel, Überseezentrum

reguläre Linienführung	geplante Linienführung zu G20	Alternativen	Haltestellen
			Steinwerder Alter Elbtunnel
			Steinwerder (Fähre)
			Norderloch
			Nehlsstraße
			Argentinienbrücke (Fähre)
nicht	Freitag		Arningstraße (Fähre)
nicht	Freitag		Vogelreth
			Worthdamm
			Kamerunweg
			Afrikastraße
			Indiastraße
			Australiastraße Hafenmuseum
			Dessauer Straße
			S Veddel (Westseite)
			S Veddel (Westseite)
			Überseezentrum

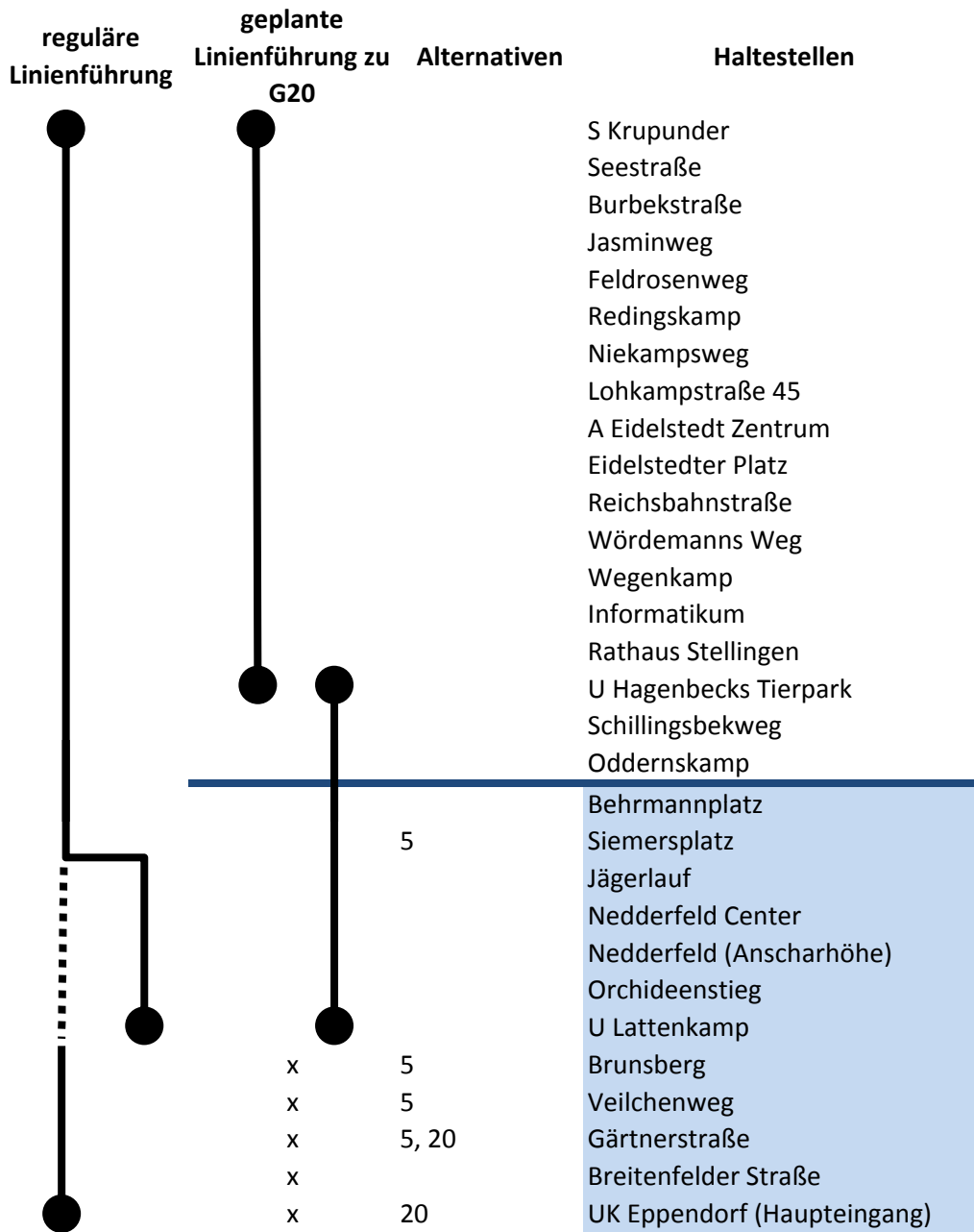
261

U/S Barmbek - U/S Berliner Tor



281

S Krupunder - U Lattenkamp / UK Eppendorf



292

U Ochsenzoll - U Lattenkamp

